

สารสนเทศตำบลต้นแบบ เพื่อการพัฒนาคุณภาพชีวิต

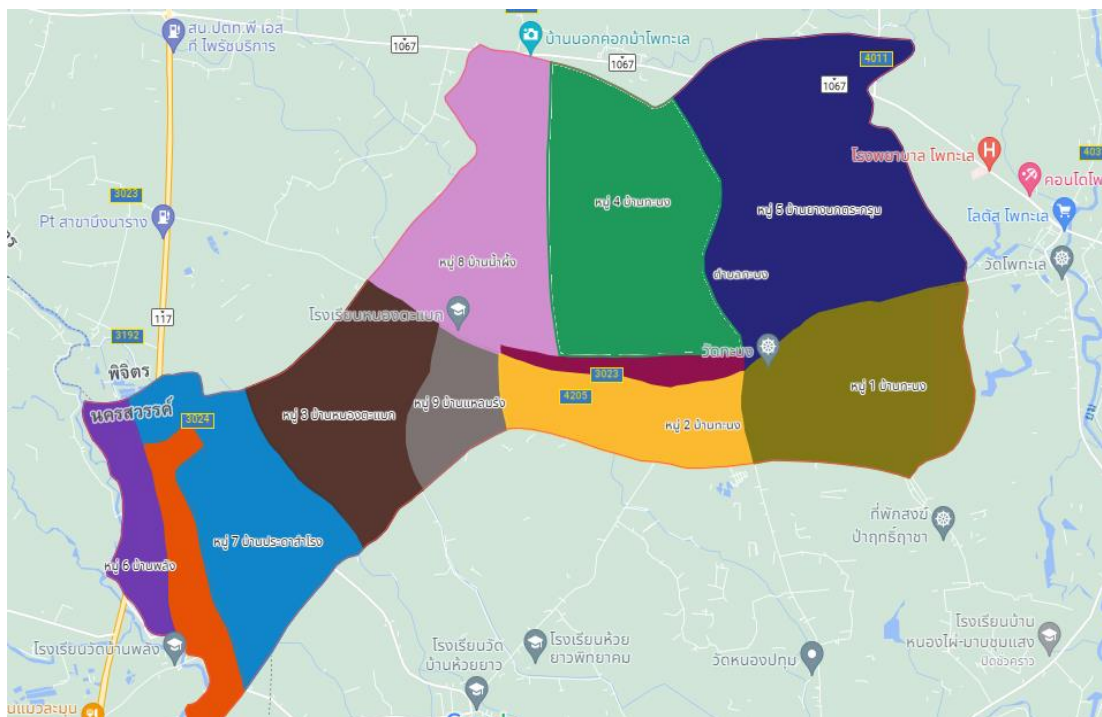


ตำบลทะนง อำเภอโพทะเล
จังหวัดพิจิตร
ปีงบประมาณ 2565

ส่วนที่ ๑ ข้อมูลทั่วไปของตำบลทะนง

๑.๑ แผนที่ตำบลทะนง

ตำบลทะนง เป็นตำบลหนึ่งใน ๑๑ ตำบลของอำเภอโพทะเล ตั้งอยู่ทางทิศตะวันตกของอำเภอโพทะเล จังหวัดพิจิตร มีระยะห่างจากที่ว่าการอำเภอโพทะเล ประมาณ ๑๔ กิโลเมตร โดยมีถนนสายหลัก คือ สายบ้านไร่ – บางพล้อ



๑.๒ ประวัติความเป็นมาตำบลทะนง

ตำบลทะนงมีอาชีพทำไร่ทำนาเป็นส่วนใหญ่ ปัจจุบันเป็นเขตการปกครองท้องถิ่น คือ องค์การบริหารส่วนตำบลทะนง มี ๑๑ หมู่บ้าน ดังนี้

- หมู่ที่ ๑ บ้านทะนง
- หมู่ที่ ๒ บ้านทะนง
- หมู่ที่ ๓ บ้านหนองตะแบก
- หมู่ที่ ๔ บ้านทะนง
- หมู่ที่ ๕ บ้านยางนอกระกรุม
- หมู่ที่ ๖ บ้านพลึง
- หมู่ที่ ๗ บ้านประดาสำโรง
- หมู่ที่ ๘ บ้านน้ำผึ้ง
- หมู่ที่ ๙ บ้านแหลมรัง
- หมู่ที่ ๑๐ บ้านไร่
- หมู่ที่ ๑๑ บ้านคลองพิค



ศูนย์สารสนเทศตำบลทะนง

๑.๓ ลักษณะภูมิประเทศ

ตำบลทะนง พื้นที่เป็นที่ราบสูง โดยอาศัยแหล่งน้ำธรรมชาติ และได้รับน้ำจากแม่น้ำปิงบางส่วน

๑.๔ ลักษณะภูมิอากาศ มี ๓ ฤดู คือ

ฤดูฝน	จากเดือนพฤษภาคม	ถึง	เดือนตุลาคม
ฤดูหนาว	จากเดือนพฤศจิกายน	ถึง	เดือนมกราคม
ฤดูร้อน	จากเดือนกุมภาพันธ์	ถึง	เดือนเมษายน

๑.๕ ลักษณะของดิน

ลักษณะดินโดยทั่วไปเป็นดินร่วนปนทราย ประมาณ ๗๕% ดินลูกรังประมาณ ๑๕ %
ลักษณะดินในพื้นที่เป็นดินเหนียวประมาณ ๑๐ %

๑.๖ ลักษณะของแหล่งน้ำ

แหล่งน้ำธรรมชาติ

ลำน้ำ,ลำห้วย	จำนวน	-	สาย
บึง คลอง หนองน้ำและอื่นๆ	จำนวน	๔๔	แห่ง

๑.๗ ลักษณะของไม้/ป่าไม้

ในเขตองค์การบริหารส่วนตำบลทะนงไม่มีป่าไม้ เนื่องจากชาวตำบลทะนงเป็นชาวเกษตรกร ส่วนใหญ่มีอาชีพทำนา และทำสวน เช่น ไร่อ้อย ไร่มัน

๒. รายชื่อหมู่บ้าน/รายชื่อผู้นำในตำบล

๒.๑ เขตการปกครอง แบ่งการปกครองออกเป็น ๑๑ หมู่บ้านโดยมีรายละเอียดดังนี้

หมู่ที่	ชื่อบ้าน	รายชื่อผู้นำ	ตำแหน่ง
๑	บ้านทะนง	นายทรงกต ขุนไกร	ผู้ใหญ่บ้าน
๒	บ้านทะนง	นายณรงค์ บุกบุญ	ผู้ใหญ่บ้าน
๓	บ้านหนองตะแบก	นายชาติ ฉ่ำพงษ์	กำนัน
๔	บ้านทะนง	นายไพฑูรย์ จาดเมือง	ผู้ใหญ่บ้าน
๕	บ้านยางนกดตะกรุม	นายมานะ เพ็ญเข็ม	ผู้ใหญ่บ้าน
๖	บ้านพลึง	นายสุนทร กะมะเรศ	ผู้ใหญ่บ้าน
๗	บ้านประดาสำโรง	นายภิรมย์ จู๊ดพ่วง	ผู้ใหญ่บ้าน
๘	บ้านน้ำผึ้ง	นายขุนแผน ทัพโพรัง	ผู้ใหญ่บ้าน
๙	บ้านแหลมรัง	นายไร ทองจอน	ผู้ใหญ่บ้าน
๑๐	บ้านไร่	นายสุเทพ ทัพโพรัง	ผู้ใหญ่บ้าน
๑๑	บ้านคลองฝัก	นายมานพ บุญสาร	ผู้ใหญ่บ้าน

๓. อาณาเขต

อาณาเขตติดต่อ

ทิศเหนือ	ติดต่อดำบลทำยนน้ำ	อำเภอโพทะเล	จังหวัดพิจิตร
ทิศใต้	ติดต่อดำบลท่าขมิ้น	อำเภอโพทะเล	จังหวัดพิจิตร
ทิศตะวันออก	ติดต่อดำบลโพทะเล	อำเภอโพทะเล	จังหวัดพิจิตร
ทิศตะวันตก	ติดต่อดำบลโพธิ์ไทรงาม	อำเภอบึงนาราง	จังหวัดพิจิตร

๔. ลักษณะภูมิประเทศ

ตำบลทะนง พื้นที่เป็นที่ราบสูง โดยอาศัยแหล่งน้ำธรรมชาติ และได้รับน้ำจากแม่น้ำปิงบางส่วนลักษณะภูมิอากาศ มี ๓ ฤดู คือ

ฤดูฝน	จากเดือนพฤษภาคม	ถึง เดือนตุลาคม
ฤดูหนาว	จากเดือนพฤศจิกายน	ถึง เดือนมกราคม
ฤดูร้อน	จากเดือนกุมภาพันธ์	ถึง เดือนเมษายน

๕. ข้อมูลเกี่ยวกับประชากร

จำนวนประชากรและความหนาแน่นประชากร (ตามข้อมูลการจัดเก็บ จปฐ. ปี ๒๕๖๔) ดังนี้

หมู่ที่	ชื่อบ้าน	จำนวนประชากร			จำนวนครัวเรือน	ชื่อผู้นำ
		ชาย	หญิง	รวม		
๑	ทะนง	๓๐๒	๓๗๓	๖๗๕	๓๘๖	นายทรงกต ขุนไกร
๒	ทะนง	๔๓๘	๔๘๖	๙๒๔	๓๑๑	นายณรงค์ บุกบุญ
๓	หนองตะแบก	๒๕๕	๓๐๔	๕๕๙	๒๐๙	นายชาติ ฉ่ำพงษ์
๔	ทะนง	๒๔๙	๓๘๐	๔๘๕	๒๔๓	นายไพฑูรย์ จาดเมือง
๕	ยางนกตะกรูม	๒๒๐	๒๘๑	๕๐๑	๑๙๗	นายมานะ เพ็ญเข็ม
๖	พลึง	๒๒๐	๒๓๗	๔๕๗	๑๔๘	นายสุนทร กะมะเรศ
๗	ประดาสำโรง	๑๘๐	๒๘๗	๓๖๑	๑๒๗	นายภิรมย์ จู๊ดพ่วง
๘	น้ำผึ้ง	๒๒๖	๒๓๕	๔๖๑	๑๔๔	นายขุนแผน ทัพโพรัง
๙	แหลมรัง	๑๙๕	๑๖๓	๓๕๘	๑๓๖	นายไร ทองจอน
๑๐	บ้านไร่	๒๗๕	๒๖๔	๕๓๙	๑๙๕	นายสุเทพ ทัพโพรัง
๑๑	คลองฝัก	๖๙	๖๘	๑๓๗	๕๗	นายมานพ บุญสาร
รวม		๑,๓๘๕	๓,๐๗๘	๕,๔๕๗	๒,๑๕๓	

๘. ระบบบริการพื้นฐาน

๘.๑ การคมนาคมขนส่ง

ถนนลูกรัง	จำนวน ๒๖ สายระยะทาง	๘๓.๒๐กิโลเมตร
ถนนลาดยาง	จำนวน ๖ สายระยะทาง	๒๗.๐๐กิโลเมตร
ถนน คสล.	จำนวน ๓๐ สายระยะทาง	๗.๓๑ กิโลเมตร
สะพานคสล.	จำนวน ๑ แห่ง	

ทำรับซื้อผลผลิต ทางการเกษตร	๑	-	๒	-	-	-	-	-	-	-	-	๓
ร้านรับทำ พรบ. ประกันภัยรถ	๑	-	-	-	-	-	-	-	-	-	-	๑
ร้านขายอาหารตาม สั่ง	๒	๓	๑	-	๑	-	-	-	-	-	-	๗
ร้านเสริมสวย	๒	๒	๑	-	-	๑						๖
ร้านรับซื้อของเก่า	-	๒	-	-	-	-	-	-	-	-	-	๒
ห้องเช่า , บ้านเช่า	๓	๑	-	-	๑	-	-	-	-	๑	-	๖
คลินิก	๑	-	-	-	-	-	-	-	-	๒	-	๓
ร้านขายไม้ดอกไม้ ประดับ	-	-	-	-	๑	-	-	-	-	-	-	๑
โรงกลึง/ร้านเชื่อม เหล็ก	๑	๒	-	-	-	-	-	-	-	-	-	๓
ร้านขายพืชผลทาง การเกษตร/ปื๋ย	๓	๒	-	-	-	-	-	-	-	-	-	๕

๑๐. ระบบเศรษฐกิจพอเพียง (ด้านการเกษตรและแหล่งน้ำ) พื้นที่การเกษตร

ตำบลตะนงโดยทั่วไปจะเป็นสังคมเกษตร มีวิถีชีวิตแบบชาวบ้าน คือ มีความเรียบง่ายใช้ชีวิตอย่างพอเพียง ไม่ค่อยมีการแข่งขันทำให้ชาวบ้านตำบลตะนงมีการพึ่งพาอาศัยกันอยู่ตลอดเวลา สภาพทางการเกษตร ประชาชนส่วนใหญ่ประมาณร้อยละ ๗๐ ทำนาข้าว ทำไร่ร้อยละ ๑๐ จึงทำให้ข้าวเป็นพืชเศรษฐกิจของตำบลแห่งนี้

ตำบลตะนง มีพื้นที่ทั้งหมดประมาณ ๔๘.๗๘๘.๘๗ ไร่ หรือประมาณ ๗๘.๐๖๒ ตารางกิโลเมตร โดยพื้นที่ส่วนใหญ่ เป็นพื้นที่ปลูกข้าวเป็นอาชีพหลักของประชาชน สามารถแยกรายละเอียดได้ดังนี้ (ข้อมูลจากสำนักงานเกษตรอำเภอโพทะเล เดือนพฤษภาคม ปี ๒๕๖๕)

หมู่ที่	ชื่อหมู่บ้าน	พื้นที่ปลูกข้าว (ไร่)
๑	บ้านทะนง	๓,๒๙๔.๕๐
๒	บ้านทะนง	๓,๙๕๕.๐๐
๓	บ้านหนองตะแบก	๔,๙๖๕.๕๓
๔	บ้านทะนง	๕,๙๘๖.๐๐
๕	บ้านยางนกตรระกรม	๒,๒๒๙.๐๐
๖	บ้านพลึง	๔๕๖๘.๕๐
๗	บ้านประดาสำโรง	๓,๗๘๕.๐๐
๘	บ้านน้ำผึ้ง	๔,๒๕๐.๐๐
๙	บ้านแหลมรัง	๓,๘๕๐.๒๕
๑๐	บ้านไร่	๒,๙๖๐.๕๓
๑๑	บ้านคลองฟัก	๒,๐๘๐.๐๐

(ข้อมูลจากสำนักงานเกษตรอำเภอโพทะเล จ.พิจิตร เดือนพฤษภาคม ปี ๒๕๖๕)

หมู่ ที่	ชื่อหมู่บ้าน	อาชีพ					
		ทำนา		ทำไร่		สวนผลไม้	
		พื้นที่(ไร่)	ครัวเรือน	พื้นที่(ไร่)	ครัวเรือน	พื้นที่(ไร่)	ครัวเรือน
๑	บ้านทะนง	๒,๔๙๔.๔	๑๑๗	๒๙๓	๒๒	๓๐	๔
๒	บ้านทะนง	๓,๓๑๕	๑๓๗	๔๗๐	๓๖	๓๕.๕	๑๐
๓	บ้านหนอง ตะแบก	๓,๙๖๕.๕	๑๖๒	๑๖๕๖.๕	๗๘	๓๒.๕	๖
๔	บ้านทะนง	๕,๒๐๖	๒๒๙	๕๗๔	๓๑	๗๕	๖
๕	บ้านยางนกตรระ กรม	๑,๗๒๙	๘๐	๗๔	๕	๑๐๑	๒
๖	บ้านพลึง	๓,๗๓๑.๕	๑๔๔	๒๕๙.๕	๑๕	๒.๕	๑
๗	บ้านประดาสำ โรง	๓,๐๘๓	๑๓๖	๑๓๙	๕	๙๐.๗๕	๘
๘	บ้านน้ำผึ้ง	๓,๑๘๓	๑๓๖	๑๕๙๙	๗๘	๑๐๖	๕
๙	บ้านแหลมรัง	๓,๐๐๙.๒๕	๑๔๘	๓๔๒	๓๑	๒๖	๒
๑๐	บ้านไร่	๒,๓๔๐	๙๐	๕๔๕	๓๐	-	-
๑๑	บ้านคลองฟัก	๑,๔๗๔	๖๗	๔๖	๓	-	-
รวม		๓๓,๕๓๐.๖๕	๑,๔๔๖.๐๐	๕,๙๘๘.๐๐	๓๓๔	๔๙๙.๒๕	๔๔

๑๑.๓ ภูมิปัญญาท้องถิ่น ภาษาถิ่น

ประชาชนในเขตองค์การบริหารส่วนตำบลทะนงได้ออนุรักษ์ภูมิปัญญาท้องถิ่น ได้แก่
ปราชญ์ชาวบ้าน เกี่ยวกับเรื่องยาสมุนไพร

๑๑.๔ สินค้าพื้นเมืองและของที่ระลึก

- กลุ่มทำกระเป๋าสานพลาสติก หมู่ที่ ๒ บ้านทะนง
- กลุ่มทำกล้วยอบเนย หมู่ที่ ๓ บ้านหนองตะแบก
- กลุ่มทำยาหม่องสมุนไพร หมู่ที่ ๖ บ้านพลึง
- กลุ่มแม่บ้านทำน้ำพริกแกง หมู่ที่ ๗ บ้านประดาสำโรง
- กลุ่มข้าวเกษตรอินทรีย์ไทยทะนง หมู่ ๑๑ บ้านคลองฟัก

ผลิตภัณฑ์ชุมชนและท้องถิ่น ปี ๒๕๖๕



กลุ่มผู้ประกอบการ
OTOP ข้าวไรซ์เบอร์รี่
และชาข้าวไรซ์เบอร์รี่
ม.๑๑ บ้านคลองฟัก



ผลิตภัณฑ์ยาหม่องสมุนไพร ของกลุ่ม
ผู้ประกอบการ OTOP และสมาชิกกองทุน
พัฒนาบทบาทสตรี ม.๖ บ้านปลั่ง



ผลิตภัณฑ์มะม่วงแผ่น ม.๒ บ้านทะนง



ผลิตภัณฑ์กล้วยอบเนย ของกลุ่ม
ผู้ประกอบการ OTOP และสมาชิกกองทุน
พัฒนาบทบาทสตรี ม.๓ บ้านหนองตะแบก

ส่วนที่ ๒ แนวทางการพัฒนาตำบลสารสนเทศต้นแบบ

ตำบลสารสนเทศต้นแบบเพื่อการพัฒนาคุณภาพชีวิต

ตำบลหนอง อำเภอพะเหล จังหวัดพิจิตร

จังหวัดพิจิตร ได้พิจารณาคัดเลือกให้ตำบลหนอง อำเภอพะเหล เป็นสารสนเทศตำบลต้นแบบ เพื่อการพัฒนาคุณภาพชีวิต ประจำปี ๒๕๖๕ เนื่องจากเป็นตำบลที่องค์กรปกครองส่วนท้องถิ่น ผู้นำและคนในตำบลมีความสนใจใฝ่รู้ และให้ความสำคัญกับการจัดการข้อมูลเพื่อนำไปใช้ประโยชน์ ทั้งยังเป็นตำบลที่ได้รับการสนับสนุนและมีการประสาน/บูรณาการงาน งบประมาณร่วมกันกับส่วนราชการ หน่วยงานภาคี ในการพัฒนาตำบลอย่างต่อเนื่อง โดยมีกระบวนการขับเคลื่อนกิจกรรม ดังนี้



โดยได้ทำความเข้าใจในกระบวนการขับเคลื่อนการจัดทำสารสนเทศตำบลต้นแบบเพื่อการพัฒนาคุณภาพชีวิต ภายใต้ ๕ กระบวนการ คือ ๑) สร้างความเข้าใจร่วมกัน ๒) กำหนดความต้องการร่วมกัน ๓) ร่วมกันจัดทำสารสนเทศตำบล ๔) แลกเปลี่ยนเรียนรู้ร่วมกัน ๕) เผยแพร่และบำรุงรักษา พร้อมได้ดำเนินการเลือกคณะทำงานขับเคลื่อนการพัฒนาสารสนเทศตำบลต้นแบบเพื่อพัฒนาคุณภาพชีวิตตำบลหนอง

สำหรับการเตรียมความพร้อมการจัดทำสารสนเทศตำบลต้นแบบเพื่อพัฒนาคุณภาพชีวิต ได้สร้างความรู้ ความเข้าใจในวัตถุประสงค์โครงการ กิจกรรมที่จะดำเนินงาน โดยค้นหาศักยภาพของตำบล (กลุ่มองค์กร/ปราชญ์ชุมชน/ผลิตภัณฑ์ OTOP/ผลิตภัณฑ์ชุมชน/ปัญหา/ความต้องการของหมู่บ้าน) การร่วมวิเคราะห์ข้อมูลหมู่บ้านด้วยโปรแกรม CIA และการคำนวณค่าร้อยละเชิงพื้นที่ในระดับตำบล ซึ่งเป็นเครื่องมือที่ใช้ในการวิเคราะห์ข้อมูลและสารสนเทศอย่างง่าย เพื่อการพัฒนาคุณภาพชีวิตใน ๕ ด้าน ได้แก่ ๑) การพัฒนาด้านอาชีพ ๒) การจัดการทุนชุมชน ๓) จัดการความเสี่ยงของชุมชน (ภูมิคุ้มกัน) ๔) แก้ไขปัญหาความยากจน ๕) การบริหารจัดการชุมชน

๒.๑ การบริหารจัดการ

มีอาคาร/สถานที่สำหรับดำเนินงาน

สถานที่ดำเนินการ โดยที่ประชุมคณะกรรมการขับเคลื่อนสารสนเทศตำบลต้นแบบ ตำบลทะนง ลงมติร่วมกัน ในการกำหนดให้ศูนย์การศึกษาอกระบบและการศึกษาตามอัธยาศัยตำบลทะนง หมู่ที่ ๑๐ บ้านไร่ ตำบลทะนง เป็นสถานที่ในการประชาสัมพันธ์ และเผยแพร่ข้อมูลข่าวสารของทุกหมู่บ้าน เนื่องจากมีความพร้อมด้านบุคลากรทางการใช้งานระบบอินเทอร์เน็ต

มีตัวแทนหมู่บ้าน/ชุมชน เข้าร่วมกิจกรรม

ผู้นำชุมชนทุกหมู่บ้าน ร่วมเป็นคณะกรรมการในการขับเคลื่อนกิจกรรมต่างๆ ภายในตำบลทะนง ทุกกิจกรรมของหน่วยงาน และภาคีพัฒนา เพื่อให้ตำบลได้รับการพัฒนาครบทุกด้าน รวมทั้งการขับเคลื่อนกิจกรรมสารสนเทศตำบลต้นแบบ ๕ กระบวนการ ดังนี้

๑. ร่วมสร้างความเข้าใจร่วมกันในเวทีประชาคม ประกอบด้วย ผู้นำชุมชน / ประชาชน / พัฒนาชุมชน และภาคีพัฒนา
๒. ร่วมแลกเปลี่ยนเรียนรู้ร่วมกัน ในการพัฒนาหมู่บ้าน/ตำบล
๓. ร่วมกำหนดความต้องการในการพัฒนา
๔. ร่วมจัดทำข้อมูลสารสนเทศ (IT)
๕. ร่วมเผยแพร่และบำรุงรักษา

คณะกรรมการบริหารศูนย์สารสนเทศตำบลต้นแบบ ประกอบด้วย

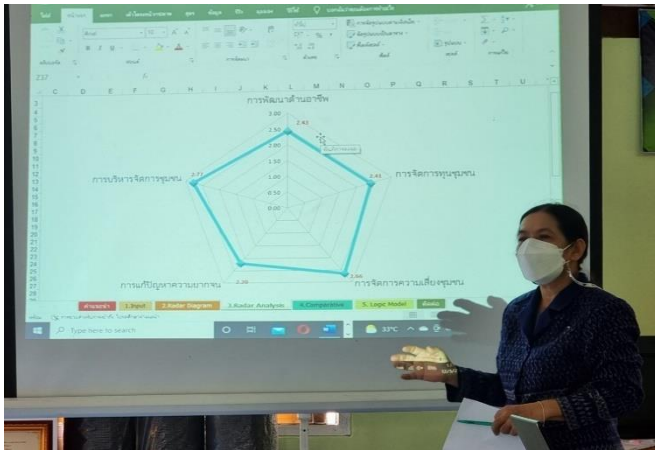
๑. นายชาติ ฉ่ำพงษ์	ประธาน
๒. นางเกษร ฉ่ำพงษ์	รองประธาน
๓. นางสาวประอรรัตน์ รอดบำรุงโชติสิน	เลขาฯ
๔. นางสาวพรพิมล คิลลา	ประชาสัมพันธ์
๕. นายมานะ เพ็ญเข็ม	ผู้ช่วยประชาสัมพันธ์
๖. นายทวินันท์ พึ่งเทียน	ผู้ช่วยประชาสัมพันธ์
๗. นางหยกฟ้า เพ็ญเข็ม	เหรัญญิก
๘. นายทรงกต ขุนไกร	กรรมการ
๙. นายณรงค์ บุกบุญ	กรรมการ
๑๐. นายไพฑูรย์ จาดเมือง	กรรมการ
๑๑. นายสุนทร กะมะเรศ	กรรมการ
๑๒. นายภิรมย์ จู๊ดพ่วง	กรรมการ
๑๓. นายขุนแผน ทัพโพรัง	กรรมการ
๑๔. นายไร ทองจอน	กรรมการ
๑๕. นายสุเทพ ทัพโพรัง	กรรมการ
๑๖. นายมานพ บุญสาร	กรรมการ
๑๗. นายวุฒิชัย หนูคำ	กรรมการ
๑๘. นางฉิน ลั้งขี้เมือง	กรรมการ

ที่ปรึกษา

นางโสภา บุญยีน	พัฒนาการอำเภอโพทะเล
----------------	---------------------

๒.๒ การแต่งตั้งคณะกรรมการขับเคลื่อนสารสนเทศตำบลต้นแบบ และการวิเคราะห์ข้อมูล

คณะกรรมการขับเคลื่อนฯ ทุกคนได้รับการฝึกอบรมการใช้โปรแกรม CIA Program ในการวิเคราะห์ข้อมูลชุมชน โดยการนำข้อมูล จปฐ. กชช.๒ค และข้อมูลอื่นๆ ที่เกี่ยวข้อง เพื่อให้ผู้นำชุมชนได้ทราบปัญหาของตำบล และร่วมกันกำหนดแผนงาน / โครงการ และกิจกรรมพัฒนา โดยมีคณะกรรมการหรือผู้นำชุมชนเป็นผู้ขับเคลื่อนการดำเนินงานอย่างต่อเนื่อง และสามารถบูรณาการด้านข้อมูลต่างๆในตำบล เพื่อพัฒนาเป็นตำบลต้นแบบในการใช้ข้อมูลสารสนเทศเป็นเครื่องมือในการพัฒนาคุณภาพชีวิตของประชาชน



วิเคราะห์สถานการณ์ปัญหา/แนวทางแก้ไข
ชน. ทหารวัง อ.โพธาราม

ชื่อปัญหา	สาเหตุของปัญหา	แนวทางแก้ไข/แก้ปัญหา
ความยากจน	ขาดทุน - ไร่ร้าง/ขาด - กองทุน - ไร่ร้าง/ขาด - ไร่ร้าง/ขาด	- ฝึกอาชีพ (ตัดหญ้า) - ไร่ร้าง - ไร่ร้าง/ขาด - ไร่ร้าง/ขาด - ไร่ร้าง/ขาด
ขาดทุน	ขาดทุน - ไร่ร้าง/ขาด - กองทุน - ไร่ร้าง/ขาด	- ไร่ร้าง/ขาด - ไร่ร้าง/ขาด - ไร่ร้าง/ขาด
ขาดทุน	ขาดทุน - ไร่ร้าง/ขาด - กองทุน - ไร่ร้าง/ขาด	- ไร่ร้าง/ขาด - ไร่ร้าง/ขาด - ไร่ร้าง/ขาด
ขาดทุน	ขาดทุน - ไร่ร้าง/ขาด - กองทุน - ไร่ร้าง/ขาด	- ไร่ร้าง/ขาด - ไร่ร้าง/ขาด - ไร่ร้าง/ขาด
ขาดทุน	ขาดทุน - ไร่ร้าง/ขาด - กองทุน - ไร่ร้าง/ขาด	- ไร่ร้าง/ขาด - ไร่ร้าง/ขาด - ไร่ร้าง/ขาด
ขาดทุน	ขาดทุน - ไร่ร้าง/ขาด - กองทุน - ไร่ร้าง/ขาด	- ไร่ร้าง/ขาด - ไร่ร้าง/ขาด - ไร่ร้าง/ขาด
ขาดทุน	ขาดทุน - ไร่ร้าง/ขาด - กองทุน - ไร่ร้าง/ขาด	- ไร่ร้าง/ขาด - ไร่ร้าง/ขาด - ไร่ร้าง/ขาด
ขาดทุน	ขาดทุน - ไร่ร้าง/ขาด - กองทุน - ไร่ร้าง/ขาด	- ไร่ร้าง/ขาด - ไร่ร้าง/ขาด - ไร่ร้าง/ขาด
ขาดทุน	ขาดทุน - ไร่ร้าง/ขาด - กองทุน - ไร่ร้าง/ขาด	- ไร่ร้าง/ขาด - ไร่ร้าง/ขาด - ไร่ร้าง/ขาด
ขาดทุน	ขาดทุน - ไร่ร้าง/ขาด - กองทุน - ไร่ร้าง/ขาด	- ไร่ร้าง/ขาด - ไร่ร้าง/ขาด - ไร่ร้าง/ขาด


คณะกรรมการขับเคลื่อนฯ สามารถถ่ายทอด CIA Program ได้ โดยมีการวิเคราะห์ข้อมูลชุมชนด้วย CIA Program ของแต่ละหมู่บ้าน/ชุมชน ในตำบล

คณะกรรมการขับเคลื่อนฯ สามารถนำความรู้การใช้โปรแกรม CIA Program มาวิเคราะห์ข้อมูลในหมู่บ้านของตนเองได้ และถ่ายทอดให้แก่คณะกรรมการหมู่บ้าน เพื่อให้ทุกคนมีความเข้าใจและสามารถใช้ประโยชน์จากโปรแกรมได้ ผลการวิเคราะห์ข้อมูลของหมู่บ้าน สามารถบ่งชี้ปัญหาและประเด็นของการพัฒนาสารสนเทศที่ตรงกับปัญหาของชุมชน เพื่อการพัฒนาคุณภาพชีวิต ๕ ด้าน ประกอบด้วย

๑. การพัฒนาด้านอาชีพ
๒. การจัดการทุนของชุมชน
๓. การจัดการความเสี่ยงของชุมชน (ภูมิคุ้มกัน)
๔. การแก้ไขปัญหาความยากจน
๕. การบริหารจัดการชุมชน

ผลการวิเคราะห์ศักยภาพชุมชน : ตำบลทะนง

จากการนำเข้าข้อมูลประเภทต่าง ๆ นำมาวิเคราะห์ข้อมูล มีค่าคะแนนตามระดับปัญหาจากน้อยไปมาก โดยค่าคะแนนแต่ละสเกลนั้น แสดงถึงระดับปัญหาแต่ละด้าน บ่งชี้ให้เห็นถึงความสำคัญของปัญหา เพื่อให้หมู่บ้านตระหนักว่าควรแก้ไขหรือพัฒนาด้านใดก่อน ซึ่งตำบลดงเสื่อเหลือ เลือกใช้ผลการวิเคราะห์ (Community Radar Analysis) เพื่อสรุปปัญหาให้เห็นภาพรวมของตำบล และสามารถเพิ่มศักยภาพของหมู่บ้านได้นำผลการวิเคราะห์ที่มีค่าคะแนนสูงสุดในแต่ละประเด็นการพัฒนา เพื่อต่อยอดให้เห็นเป็นจุดแข็งให้กับหมู่บ้านและดึงจุดต่อที่มีระดับปัญหามากไปสู่การพัฒนาได้



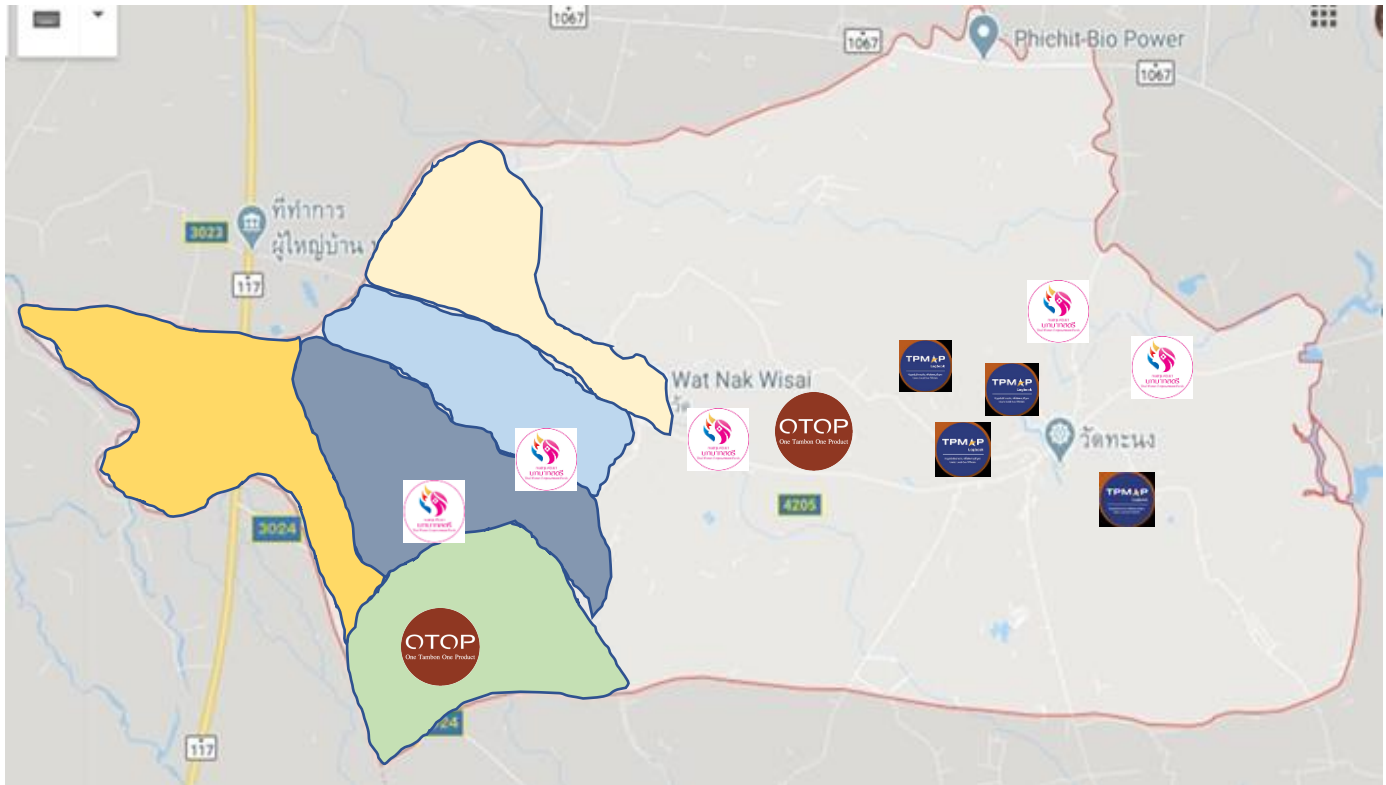
การวิเคราะห์ข้อมูลชุมชน					
จังหวัด พิจิตร	อำเภอ โพทะเล	ตำบล ทะนง	หมู่ที่	หมู่บ้าน	
ข้อมูล จปฐ.	ข้อมูล กชช.2ค	ระดับพัฒนา	ข้อมูลอื่น ๆ	ระดับปัญหา	
1. เด็กอายุต่ำกว่า 2,500 คน ขึ้นไป	1. คน	2	สารสนเทศเพื่อการพัฒน ด้านอาชีพ		
2. เด็กอายุ 2-5 ปีที่มีน้ำหนักน้อยกว่าปกติ 6 เดือน	2. มีสติ	3	ขาดแคลนแหล่งน้ำเพื่อการเกษตร	2	
3. เด็กอายุ 6-14 ปีที่มีระดับสติปัญญาต่ำกว่าเกณฑ์	3. มีใจ	3	ไม่มีที่ดินทำกิน หรือมีที่ดินไม่เพียงพอ	1	
4. ครึ่งหนึ่งของประชากรอายุต่ำกว่าเกณฑ์และได้มาตรฐาน	4. ไม่ดีเยี่ยมจนควร	2	ผลกระทบของสภาพภูมิประเทศที่มีผลต่อคุณภาพของแหล่งน้ำ	3	
5. ครึ่งหนึ่งของครัวเรือนมีครัวเรือนรายได้น้อยกว่า 500 บาท	5. การพึ่งพิง	3	การมีระดับน้ำที่ต่ำเกินไปในฤดูน้ำหลาก	2	
6. คนอายุ 65 ปีขึ้นไป ไม่สามารถช่วยเหลือตัวเองได้	6. การมีที่ดินทำกิน	3	การมีระดับน้ำที่ต่ำเกินไปในฤดูน้ำหลาก	2	
7. คนอายุ 65 ปีขึ้นไป ไม่สามารถช่วยเหลือตัวเองได้	7. การมีที่ดินทำกิน	1	การมีระดับน้ำที่ต่ำเกินไปในฤดูน้ำหลาก	3	
8. ครึ่งหนึ่งของครัวเรือนมีระดับความยากจน	8. การมีงานทำ	3	สารสนเทศเพื่อการจัดการชุมชน		
9. ครึ่งหนึ่งของครัวเรือนมีระดับความยากจน	9. การทำงานในภาคเกษตรกรรม	1	โครงสร้างพื้นฐานไม่ได้รับการดูแลปรับปรุง	2	
10. ครึ่งหนึ่งของครัวเรือนมีระดับความยากจน	10. ผลผลิตจากการทำนา	3	แหล่งน้ำในชุมชนไม่เพียงพอต่อการอุปโภคบริโภค	1	
11. ครึ่งหนึ่งของครัวเรือนมีระดับความยากจน	11. ผลผลิตจากการทำนา	1	การมีระดับน้ำที่ต่ำเกินไปในฤดูน้ำหลาก	2	
12. ครึ่งหนึ่งของครัวเรือนมีระดับความยากจน	12. ผลผลิตจากการทำนา	2	การมีระดับน้ำที่ต่ำเกินไปในฤดูน้ำหลาก	1	
13. ครึ่งหนึ่งของครัวเรือนมีระดับความยากจน	13. การมีงานทำ	3	การมีระดับน้ำที่ต่ำเกินไปในฤดูน้ำหลาก	2	
14. ครึ่งหนึ่งของครัวเรือนมีระดับความยากจน	14. การมีงานทำ	3	สารสนเทศเพื่อการจัดการความยั่งยืนชุมชน		
15. เด็กอายุ 0-5 ปีที่มีน้ำหนักน้อยกว่าปกติ 6 เดือน	15. ความปลอดภัยในการทำงาน	3	ระดับขีดความสามารถ เช่น พสก, นวัตกรรม, ไร่	2	
16. เด็กอายุ 6-14 ปีที่มีน้ำหนักน้อยกว่าปกติ 6 ปี	16. การมีที่ดินทำกิน	3	ผลกระทบจากสภาพภูมิประเทศที่มีผลต่อคุณภาพของแหล่งน้ำ	2	
17. เด็กอายุ 6-14 ปีที่มีน้ำหนักน้อยกว่าปกติ 6 ปี	17. การมีที่ดินทำกิน	1	การมีระดับน้ำที่ต่ำเกินไปในฤดูน้ำหลาก	2	
18. คนในครัวเรือนมีระดับความยากจน	18. ระดับการศึกษาของประชากร	3	การมีระดับน้ำที่ต่ำเกินไปในฤดูน้ำหลาก	3	
19. คนอายุ 15-59 ปี จำนวนประชากรวัยแรงงานคิดเป็นร้อยละ	19. อัตราการมีงานทำของประชากร	3	การมีระดับน้ำที่ต่ำเกินไปในฤดูน้ำหลาก	2	
20. คนอายุ 15-59 ปี มีอาชีพและรายได้	20. การได้รับการศึกษา	1	การมีระดับน้ำที่ต่ำเกินไปในฤดูน้ำหลาก	3	
21. คนอายุ 60 ปีขึ้นไป มีอาชีพและรายได้	21. การมีส่วนร่วมของชุมชน	3	การมีระดับน้ำที่ต่ำเกินไปในฤดูน้ำหลาก	2	
22. คนในครัวเรือนมีระดับความยากจน	22. การรวมกลุ่มของชุมชน	3	สารสนเทศเพื่อการแก้ปัญหาความยากจน		
23. คนในครัวเรือนมีระดับความยากจน	23. การเข้าถึงแหล่งเงินทุน	3	ต้นทุนการดำเนินงานของครัวเรือน	1	
24. คนในครัวเรือนมีระดับความยากจน	24. การมีงานทำ	1	การมีระดับน้ำที่ต่ำเกินไปในฤดูน้ำหลาก	3	
25. คนอายุ 65 ปีขึ้นไป ไม่สามารถช่วยเหลือตัวเองได้	25. การได้รับการศึกษา	3	การมีระดับน้ำที่ต่ำเกินไปในฤดูน้ำหลาก	1	
26. คนอายุ 65 ปีขึ้นไป ไม่สามารถช่วยเหลือตัวเองได้	26. คนงาน	3	การมีระดับน้ำที่ต่ำเกินไปในฤดูน้ำหลาก	2	
27. ผู้สูงอายุ ไม่สามารถเข้าถึงบริการสุขภาพได้	27. การไม่ไปเรียนหนังสือ	2	สารสนเทศเพื่อการจัดการความยั่งยืนชุมชน		
28. ผู้สูงอายุ มีกิจกรรมและทัศนคติที่รุนแรงกว่าผู้สูงอายุ	28. คนงาน	2	การมีระดับน้ำที่ต่ำเกินไปในฤดูน้ำหลาก	3	
29. ผู้ที่มีระดับสติปัญญาต่ำกว่าเกณฑ์	29. การมีงานทำ	3	การมีระดับน้ำที่ต่ำเกินไปในฤดูน้ำหลาก	2	
30. ครึ่งหนึ่งของครัวเรือนมีระดับความยากจน	30. การได้รับการศึกษา	3	การมีระดับน้ำที่ต่ำเกินไปในฤดูน้ำหลาก	3	
31. คนในครัวเรือนมีระดับความยากจน	31. ความปลอดภัยของทรัพย์สิน	3	การมีระดับน้ำที่ต่ำเกินไปในฤดูน้ำหลาก	2	
	32. ความปลอดภัยของทรัพย์สิน	3	การมีระดับน้ำที่ต่ำเกินไปในฤดูน้ำหลาก	3	
	33. ความปลอดภัยของทรัพย์สิน	2	การมีระดับน้ำที่ต่ำเกินไปในฤดูน้ำหลาก	3	
		3	การมีระดับน้ำที่ต่ำเกินไปในฤดูน้ำหลาก	3	

ตำบลทะนง มีระดับปัญหาความรุนแรง ดังนี้

ระดับความรุนแรงของปัญหา	ระดับปัญหา	ประเด็นปัญหา
รุนแรงอันดับที่ ๑	๒.๒๐	การแก้ไขปัญหาความยากจน
รุนแรงอันดับที่ ๒	๒.๔๑	การจัดการชุมชน
รุนแรงอันดับที่ ๓	๒.๔๓	การพัฒนาด้านอาชีพ
รุนแรงอันดับที่ ๔	๒.๖๖	การจัดการความเสี่ยงชุมชน
รุนแรงอันดับที่ ๕	๒.๗๗	การบริหารจัดการชุมชน

๒.๓ การจัดทำสารสนเทศภูมิศาสตร์ (GIS) เพื่อพัฒนาคุณภาพชีวิต

การแสดงสัญลักษณ์ (ICON) วางแสดงบนแผนที่
เพื่อให้เห็นปัญหาอันดับหนึ่งของแต่ละหมู่บ้านและสภาพปัญหาของตำบล ทั้ง ๕ ด้าน



ตำบลหนอง อำเภอโพนสะเล จังหวัดพิจิตร

การวิเคราะห์ปัญหาของพื้นที่ตำบลหนอง

๑. การจัดการความเสี่ยงชุมชน
๒. การแก้ไขปัญหาความยากจน
๓. การพัฒนาด้านอาชีพ
๔. การจัดการทุนชุมชน
๕. การบริหารจัดการชุมชน

การเลือกปัญหาที่จะนำมาพัฒนา ปรับปรุง แก้ไขชุมชน ควรเลือกปัญหาที่มีผลกระทบต่อชุมชนและมีความเร่งด่วน ควรได้รับการแก้ไขเป็นลำดับแรก

โดยใช้เทคนิคทำการประเมินสถานการณ์สภาพแวดล้อมภายนอกที่เกี่ยวข้อง ซึ่งมีรายละเอียดดังนี้

ด้าน	สถานการณ์สภาพแวดล้อมภายนอกที่เกี่ยวข้อง	ขอบข่ายและปริมาณของปัญหา/ความต้องการ	พื้นที่เป้าหมาย/กลุ่มเป้าหมาย	ความคาดหวังและแนวโน้มอนาคต
๑. โครงการสร้างพื้นฐาน	๑) ขาดแคลนแหล่งน้ำในการเกษตรและน้ำประปาสำหรับอุปโภค-บริโภคยังไม่พอเพียงและยังไม่ได้มาตรฐาน	- แหล่งน้ำและน้ำประปาในการอุปโภค-บริโภค	- ในเขตองค์การบริหารส่วนตำบล	- ประชาชนมีแหล่งน้ำและมีน้ำประปาใช้อย่างพอเพียงมีคุณภาพตามมาตรฐานมากขึ้น
	๒) ไฟฟ้าส่องสว่างทางและที่สาธารณะยังไม่สามารถดำเนินการครอบคลุมพื้นที่ได้ทั้งหมด	- ไฟฟ้า	- ทางและที่สาธารณะในเขตองค์การบริหารส่วนตำบล	- ทางและที่สาธารณะมีแสงสว่างเพียงพอประชาชนได้รับความสะดวกในการสัญจรไปมาและป้องกันการเกิดอาชญากรรมได้
	๓) ชุมชนขยายมากขึ้นระบบระบายน้ำยังไม่เพียงพอ เกิดการอุดตันส่งกลิ่นเหม็นก่อความรำคาญ	- ราง/ท่อระบายน้ำ	- พื้นที่ในเขตองค์การบริหารส่วนตำบล	- มีรางระบายน้ำสามารถระบายน้ำได้สะดวก ไม่อุดตัน ไม่ส่งกลิ่นเหม็นก่อความรำคาญ

	๔) ประชาชนต้องการเส้นทางในการสัญจรไปมาเพิ่มมากขึ้นและองค์การบริหารส่วนตำบลไม่สามารถดำเนินการได้เนื่องจากพื้นที่ยังไม่เป็นที่สาธารณะจะดำเนินการได้ก็ต่อเมื่อต้องเป็นที่สาธารณะ	- เส้นทางคมนาคม	- เส้นทางคมนาคมที่เป็นสาธารณะและประชาชนมีความต้องการให้ดำเนินการ	- มีเส้นทางในการคมนาคมเพียงพอและประชาชนได้รับความสะดวกในการสัญจรไปมา
๒. ด้านงานส่งเสริมคุณภาพชีวิต	๑) มีการระบาดของโรคอุบัติใหม่ โรคระบาดโรคติดต่อ	- ด้านสาธารณสุข	- ในเขตองค์การบริหารส่วนตำบล	ในพื้นที่ไม่มีการระบาดของโรคอุบัติใหม่ ครอบคลุมโรคติดต่อ
	๒) ประชาชนในพื้นที่ป่วยเป็นโรคเรื้อรังแนวโน้มที่เพิ่มขึ้น เช่น เบาหวาน ความดัน		- ประชาชนกลุ่มเสี่ยงและผู้ป่วย	
	๓) ปริมาณขยะและน้ำเสียเพิ่มมากขึ้น		- ในเขตองค์การบริหารส่วนตำบล	- ปริมาณขยะและน้ำเสียถูกกำจัดให้หมดด้วยวิธีการที่ถูกต้อง
	๔) ประชาชนบริโภคอาหารที่ปลอดภัย		- ประชาชนในเขตองค์การบริหารส่วนตำบล	- ประชาชนทราบและสามารถเลือกบริโภคอาหารที่ปลอดภัยได้ถูกต้อง
	๕) ประชาชนในพื้นที่บางรายมีที่อยู่อาศัยไม่มั่นคงแข็งแรง	- ที่อยู่อาศัย	- ประชาชนในพื้นที่ได้รับความเดือนร้อนเรื่องที่อยู่อาศัย	- ประชาชนในพื้นที่ได้รับความช่วยเหลือซ่อมแซมที่อยู่อาศัยให้มั่นคงแข็งแรง

	<p>๖) มีการขยายตัวของประชากรเพิ่มมากขึ้นทำให้เกิดการขยายตัวของอาคารบ้านเรือนทำให้เกิดเป็นชุมชนแออัด</p>	- ประชากร	- พื้นที่ในเขตองค์การบริหารส่วนตำบล	- ควบคุมการก่อสร้างอาคารบ้านเรือนการพิจารณาออกใบอนุญาตเพื่อไม่เกิดปัญหาจากการก่อสร้างอาคาร
	<p>ประชาชนบางครัวเรือนบริโภค-บริโภคน้ำที่ยังไม่สะอาดและมีสิ่งเจือปน เช่น จากน้ำฝน น้ำที่ไม่ได้คุณภาพ มีตะกอน</p>	- การอุปโภค-บริโภค	- ประชาชนในเขตองค์การบริหารส่วนตำบล	- ประชาชนบริโภคน้ำที่สะอาดถูกสุขลักษณะ
	<p>๑) การศึกษาสื่อการเรียนการสอนยังไม่พอเพียง เด็กนักเรียนไม่ได้รับการศึกษาต่อในระดับที่สูงกว่าขั้นพื้นฐานและขาดงบประมาณในการศึกษา ครอบครัวยากจน</p>	- ลังคมในชุมชน	- เด็กนักเรียนในเขตองค์การบริหารส่วนตำบล	- มีสื่อการเรียนการสอนที่พอเพียง เด็กนักเรียนได้รับการศึกษาที่สูงขึ้น มีงบประมาณในการศึกษาเล่าเรียน
	<p>๒) เด็กและผู้สูงอายุบางครอบครัว ผู้สูงอายุอยู่ตามลำพัง และรับภาระในการดูแลเด็ก</p>		- ผู้สูงอายุและเด็กในเขตองค์การบริหารส่วนตำบล	- ผู้สูงอายุและเด็กได้รับการดูแลที่ดี
	<p>๓) ผู้พิการไม่ได้รับความช่วยเหลือในดำรงชีวิต</p>		- ผู้พิการในเขตองค์การบริหารส่วนตำบล	- ผู้พิการได้รับความช่วยเหลือในการดำรงชีวิตและทั่วถึง
	<p>๔) เยาวชนและวัยรุ่นติดเกมส์ สิ่งลามก บุหรี่ เหล้า สาเสพติด และท้องก่อนวัยอันสมควร</p>		- เยาวชนและวัยรุ่นในเขตองค์การบริหารส่วนตำบล	- เยาวชนและวัยรุ่นมีอนาคตที่ดี

	๕) ประชาชนกรอายุ ตั้งแต่ ๓๕ ขึ้นไป ไม่ได้ ตรวจสุขภาพประจำปี จำนวน ๒๙๑ คน		- ประชาชนในเขต องค์การบริหาร ส่วนตำบลที่อายุ ๓๕ ขึ้นไป	- ประชาชนที่อายุ ๓๕ ขึ้นไปได้รับการ ตรวจสุขภาพทุก คน
	๖) ประชากรที่สูบบุหรี่ จำนวน ๓๐๐ คนดื่มสุรา จำนวน ๑๗๑ คน		- ประชาชนที่สูบ บุหรี่และดื่มสุรา	- ประชาชนเล็กสูบ บุหรี่และเล็กดื่ม สุรา

๓. ด้านการวางแผน การส่งเสริมการ ลงทุน พาณิชย กรรมและการ ท่องเที่ยว	๑) ประชาชนไม่มีการ วางแผนในการ ดำเนินงาน	- การวางแผน	- ประชาชนในเขต องค์การบริหาร ส่วนตำบล	- ประชาชน สามารถวาง แผนการ ดำเนินงานได้เอง
	๒) ขาดแหล่งเงินลงทุน ในการทำกิจการและ ประกอบอาชีพ	- การลงทุน	- ประชาชนในเขต องค์การบริหาร ส่วนตำบล	- มีแหล่งเงินทุนใน การทำกิจการและ ประกอบอาชีพ
	๓) ประชาชนขาดสถานที่ จำหน่ายสินค้า	- การพาณิชย กรรม	- ร้านค้าแผงลอย	- ร้านค้าแผงลอยมี สถานที่ในการขาย จำหน่ายสินค้า
	๔) ผลผลิตทาง การเกษตรราคาตกต่ำ ระยะทางในการขนส่ง ผลผลิตไกลจากแหล่งรับ ซื้อ		- เกษตรกรในพื้นที่	- ผลผลิตมีราคา สูงขึ้น
	๕) ค่าแรงต่ำค่าครองชีพ สูงขาดแคลนการจ้างงาน		- ผู้ประกอบอาชีพ รับจ้าง	- ค่าแรงสูงขึ้น เหมาะสมกับค่า ครองชีพ มีการจ้าง งานมากขึ้น
	๖) ครีวเรือมีรายได้ เฉลี่ยต่อปี ต่ำกว่า ๓ ๘,๐๐๐ บาท		- ประชาชนที่มี รายได้ต่ำกว่า เกณฑ์มาตรฐาน	- ไม่มีครัวที่ตก เกณฑ์มาตรฐาน รายได้
	๗) ในเขตองค์การบริหาร ส่วนตำบลไม่มีแหล่ง ท่องเที่ยวและกิจกรรม การท่องเที่ยว	- การท่องเที่ยว	- ในเขตองค์การ บริหารส่วนตำบล	- มีแหล่งท่องเที่ยว ในเขตองค์การ บริหารส่วนตำบล และส่งเสริม กิจกรรมการ ท่องเที่ยวเพิ่มมาก ขึ้น
๔. ด้านการจัด ระเบียบชุมชนและ	๑) การจราจรบนถนนมี เพิ่มมากขึ้นอาจทำให้เกิด อุบัติเหตุขึ้นได้	- การจราจร	ประชาชนที่สัญจร ไปมาบนถนน	มีระบบควบคุม การจราจร เช่น ติดตั้งสัญญาณไฟ

การรักษาความสงบเรียบร้อย	๒) มีการทำลายและลักขโมยทรัพย์สินของประชาชนและราชการ รวมทั้งเกิดการทะเลาะวิวาทกันในชุมชน	- การรักษาความปลอดภัยในชีวิตและทรัพย์สินของประชาชน	- ประชาชนและส่วนราชการ	ระบุไว้เพื่อเดือนให้ระมัดระวัง - มีการป้องกันและรักษาความปลอดภัยในชีวิตและทรัพย์สินของประชาชนละส่วนราชการ
๕. ด้านการจัดการทรัพยากรธรรมชาติและสิ่งแวดล้อม	๓) เป็นพื้นที่ที่มีดินเค็มและน้ำใต้ดินเป็นน้ำเค็มหรือมีรสกร่อย ไม่สามารถใช้ในการเกษตรและอุปโภค-บริโภคได้	- ดินและน้ำใต้ดิน	- พื้นที่ในเขตองค์การบริหารส่วนตำบล	- ปัญหาเรื่องดินเค็มลดลง จัดหาแหล่งน้ำจากแหล่งอื่นเพิ่มมากขึ้น
	๔) มีปัญหาเรื่องขยะและน้ำเสียเพิ่มมากขึ้นส่งกลิ่นเหม็นรำคาญ	- สิ่งแวดล้อม	- ผู้ประกอบการและชุมชนในเขตพื้นที่องค์การบริหารส่วนตำบล	- ปัญหาขยะและน้ำเสียลดลง ผู้ประกอบการสามารถกำจัดขยะและน้ำเสียเองได้โดยไม่ส่งผลกระทบต่อชุมชน
๖. ด้านศิลปะวัฒนธรรม จารีต ประเพณีและภูมิปัญญาท้องถิ่น	๑) ศิลปะ วัฒนธรรม จารีต ประเพณีและภูมิปัญญาท้องถิ่นถูกลืมเลือนไปมาก	- ศิลปะ วัฒนธรรม จารีต ประเพณีและภูมิปัญญาท้องถิ่น ถูกลืมเลือนไปมาก	- ประชาชนในเขตองค์การบริหารส่วนตำบล	- ยกย่อง เชิดชูคนดีหรือปราชญ์ชาวบ้านในโอกาสต่างๆ เพื่อเป็นตัวอย่างแก่เยาวชนและประชาชน ศิลปะ วัฒนธรรม จารีต ประเพณีและภูมิปัญญาท้องถิ่น ไม่ถูกลืมและคงอยู่สืบไป





สรุปแนวทางการแก้ไขปัญหา : ตำบลทะนง อำเภอโพทะเล จังหวัดพิจิตร

ลำดับ	หัวข้อการพัฒนา	แนวทางการแก้ไขปัญหา
๑	การแก้ไขปัญหาความยากจน	<ul style="list-style-type: none"> ส่งเสริมการปลูกผักสร้างความมั่นคงทางอาหาร ส่งเสริมอาชีพเสริม สนับสนุนซ่อมแซม/สร้างที่อยู่อาศัยให้แก่ผู้ยากไร้ ลดต้นทุนการผลิตทางการเกษตร มูลสัตว์เป็นปุ๋ย / ลดการเผาฟาง
๒	การจัดการทุนชุมชน	<ul style="list-style-type: none"> ส่งเสริมการออมเงิน ประสานเจ้าหน้าที่/หน่วยงานที่ดูแลพื้นที่แก้ไขปัญหา ทำทะเบียนควบคุมลูกหนี้/ทรัพย์สิน การปิดงบดุลประจำปี
๓	การพัฒนาด้านอาชีพ	<ul style="list-style-type: none"> ส่งเสริมการรวมกลุ่มประกอบอาชีพ อบรมให้ความรู้ด้านอาชีพเสริม การแปรรูป/การรวมกลุ่ม ส่งเสริมการแปรรูปผลิตภัณฑ์ชุมชน การขายผ่านช่องทางออนไลน์ ศูนย์จิตอาสา โคก หนอง นา
๔	การจัดการความเสี่ยงชุมชน	<ul style="list-style-type: none"> คัดแยกขยะในชุมชน รณรงค์ลดอุบัติเหตุช่วงเทศกาล สร้างมาตรการการกู้เงินกองทุน

		<ul style="list-style-type: none"> ▪ ป้องกันตามมาตรการสาธารณสุข และอสม. ดูแล ▪ จัดเวรยามดูแลรักษาความสงบเรียบร้อยภายในหมู่บ้าน ป้องกันการก่อเหตุร้าย
๕	การบริหารจัดการชุมชน	<ul style="list-style-type: none"> ▪ การตั้งกฎหมู่บ้าน ▪ สร้างความรู้ความเข้าใจในการจัดเก็บและใช้ประโยชน์จากข้อมูลชุมชน ▪ รณรงค์ไม่ให้ทิ้งขยะริมทางสาธารณะ ▪ ส่งเสริมให้ความรู้ในการบริหารจัดการชุมชนแก่ผู้นำชุมชน กรรมการหมู่บ้าน และประชาชน ▪ สร้างขวัญและกำลังใจแก่ผู้ปฏิบัติงานเพื่อส่วนรวม ▪ ส่งเสริมการจัดสวัสดิการชุมชนในทุกหมู่บ้าน

๒.๔ การจัดทำแผนงานบูรณาการโครงการเพื่อการพัฒนาคุณภาพชีวิต

นำข้อมูลแต่ละหมู่บ้านมาร่วมวิเคราะห์เพื่อจัดทำสารสนเทศในระดับตำบล เพื่อกำหนดทิศทางในการพัฒนาคุณภาพชีวิตระดับตำบล เป็นการจัดทำแผนงานบูรณาการ ซึ่งหน่วยงานต่าง ๆ สามารถนำแผนงานที่ได้ดำเนินการสนับสนุน ส่งเสริมต่อไป



แผนการดำเนินงานในอนาคต

จากการดำเนินการแลกเปลี่ยนเรียนรู้ตำบลสารสนเทศเพื่อการพัฒนาคุณภาพชีวิต ได้พิจารณาจากปัญหาและความต้องการ ซึ่งวิเคราะห์ด้วยโปรแกรม CIA ได้เสนอแผนการดำเนินงานในอนาคต เพื่อขับเคลื่อนและพัฒนาตำบลดังนี้ ต่อไป

๑. การแก้ไขปัญหาความยากจน

ที่	ชื่อโครงการ	วัตถุประสงค์	เป้าหมาย	งบประมาณ	ผู้รับผิดชอบ	ประเภท
๑	โครงการสร้างความมั่นคงทางอาหาร	เพื่อส่งเสริมให้ประชาชนปลูกผักสวนครัวไว้บริโภคในครัวเรือน	หมู่ที่ ๑-๑๑	๑๐,๐๐๐	ชุมชน	ทำเอง
๒	โครงการซ่อมแซมที่อยู่อาศัยผู้ยากไร้	เพื่อซ่อมแซมปรับปรุงที่อยู่อาศัยให้แก่ผู้ยากไร้	หมู่ที่ ๑-๑๑	๒๐๐,๐๐๐	สภาองค์กรชุมชน/พมจ.ชุมชน	ทำร่วม
๓	โครงการส่งเสริมอาชีพครัวเรือนเป้าหมาย TP MAP	เพื่อให้ผู้ยากไร้ครัวเรือนเป้าหมาย TP MAP ในตำบลได้รับการอบรมอาชีพเสริมและมีรายได้	หมู่ที่ ๑-๑๑	๕๐,๐๐๐	อบต./ชุมชน/กศน./พช.	ทำร่วม
๔	โครงการธนาคารเมล็ดพันธุ์ข้าว	เพื่อให้เกษตรกรได้ลดต้นทุนการทำเกษตร	หมู่ที่ ๑-๑๑	๕๐๐,๐๐๐	ชุมชน/เกษตรกรอำเภอ	ทำร่วม
๕	โครงการโรงเรียนผู้สูงอายุ (ส่งเสริมอาชีพ)	เพื่อให้ผู้สูงอายุในตำบลได้รับการอบรมอาชีพเสริมและมีรายได้	หมู่ที่ ๑-๑๑	๑๐๐,๐๐๐	รพ.สต./ชุมชน/กศน.	ทำร่วม
๖	โครงการลดต้นทุนการผลิตการทำปุ๋ยหมักชีวภาพ	เพื่อให้ประชาชนมีความรู้ในการทำปุ๋ยหมักชีวภาพลดต้นทุนการผลิต	หมู่ที่ ๑-๑๑	๒๐๐,๐๐๐	เกษตรกรอำเภออบต./ชุมชน	ทำร่วม

๒. การจัดการทุนชุมชน

ที่	ชื่อโครงการ	วัตถุประสงค์	เป้าหมาย	งบประมาณ	ผู้รับผิดชอบ	ประเภท
๑	โครงการคลินิกจัดการหนี้ชุมชน	เพื่อให้สมาชิกกองทุนในชุมชน	หมู่ที่ ๑-๑๑	-	พช./ชุมชน	ทำร่วม
๒	โครงการขยายเขตการไฟฟ้าและเพิ่มหม้อแปลงไฟฟ้า	เพื่อให้ประชาชนมีไฟฟ้าใช้ครบทุกครัวเรือนและแก้ปัญหาไฟฟ้ามืดบ่อย	หมู่ที่ ๑-๑๑	๑,๐๐๐,๐๐๐	อบต.	ทำให้
๓	โครงการขุดลอกคลองเพื่อการเกษตร	เพื่อให้ประชาชนมีน้ำไว้ใช้สำหรับการเกษตร	หมู่ที่ ๑-๑๑	๑,๕๐๐,๐๐๐	อบต.	ทำให้

๓. การพัฒนาด้านอาชีพ

ที่	ชื่อโครงการ	วัตถุประสงค์	เป้าหมาย	งบประมาณ	ผู้รับผิดชอบ	ประเภท
๑	โครงการ ๑ หมู่บ้าน ๑ กลุ่มอาชีพ	เพื่อให้คนในหมู่บ้านได้รับการอบรมอาชีพเสริมและมีรายได้เพิ่ม	หมู่ที่ ๑-๑๑	๑๐๐,๐๐๐	พัฒนา ชุมชน/ ชุมชน/กศน.	ทำร่วม
๒	โครงการส่งเสริมกลุ่มอาชีพทำน้ำพริกแกง	เพื่อส่งเสริมให้ประชาชนมีอาชีพเสริมเพิ่มรายได้	หมู่ที่ ๗	๒๐,๐๐๐	พช./กศน./ อบต./ชุมชน	ทำร่วม
๓	โครงการส่งเสริมกลุ่มอาชีพทำกระเป๋าสานเส้นพลาสติก	เพื่อส่งเสริมให้ประชาชนมีอาชีพเสริมเพิ่มรายได้	หมู่ที่ ๒	๑๐,๐๐๐	พช./กศน./ อบต./ชุมชน	ทำร่วม
๔	โครงการส่งเสริมกลุ่มอาชีพแปรรูปข้าว	เพื่อส่งเสริมให้ประชาชนมีอาชีพเสริมเพิ่มรายได้	หมู่ที่ ๑๑	๒๐,๐๐๐	พช./กศน./ อบต./ชุมชน	ทำร่วม
๕	โครงการส่งเสริมกลุ่มอาชีพทำน้ำยาอเนกประสงค์	เพื่อส่งเสริมให้ประชาชนมีอาชีพเสริมเพิ่มรายได้	หมู่ที่ ๔,๘,๑๐	๑๐,๐๐๐	พช./กศน./ อบต./ชุมชน	ทำร่วม
๖	โครงการส่งเสริมกลุ่มอาชีพทำกล้วยฉาบ กล้วยอบเนย	เพื่อส่งเสริมให้ประชาชนมีอาชีพเสริมเพิ่มรายได้	หมู่ที่ ๓	๑๐,๐๐๐	พช./กศน./ อบต./ชุมชน	ทำร่วม
๗	โครงการส่งเสริมกลุ่มอาชีพทำดอกไม้จันทน์	เพื่อส่งเสริมให้ประชาชนมีอาชีพเสริมเพิ่มรายได้	หมู่ที่ ๑	๑๐,๐๐๐	พช./กศน./ อบต./ชุมชน	ทำร่วม
๘	โครงการส่งเสริมกลุ่มอาชีพเลี้ยงวัวเนื้อ	เพื่อส่งเสริมให้ประชาชนมีอาชีพเสริมเพิ่มรายได้	หมู่ที่ ๙	๑๐,๐๐๐	พช./ ปศุสัตว์/ ชุมชน	ทำร่วม
๙	โครงการส่งเสริมกลุ่มอาชีพทำเห็ดฟางตะกร้า	เพื่อส่งเสริมให้ประชาชนมีอาชีพเสริมเพิ่มรายได้	หมู่ที่ ๑,๕	๑๐,๐๐๐	พช./กศน./ /ชุมชน	ทำร่วม
๑๐	โครงการส่งเสริมกลุ่มอาชีพทำยาหม่องสมุนไพร	เพื่อส่งเสริมให้ประชาชนมีอาชีพเสริมเพิ่มรายได้	หมู่ที่ ๖	๑๐,๐๐๐	พช./กศน./ อบต./ชุมชน	ทำร่วม
๑๑	โครงการอบรมการขายสินค้าออนไลน์	เพื่อให้กลุ่มอาชีพมีช่องทางการจำหน่ายสินค้าเพิ่มมากขึ้น	หมู่ที่ ๑-๑๑	๑๐,๐๐๐	พัฒนา ชุมชน/กศน.	ทำร่วม

๔. การจัดการความเสี่ยงชุมชน

ที่	ชื่อโครงการ	วัตถุประสงค์	เป้าหมาย	งบประมาณ	ผู้รับผิดชอบ	ประเภท
๑	โครงการหน้าบ้านนำมอง หลังบ้านนำอยู่	เพื่อให้สร้างสุขลักษณะ ความสะอาดภายในชุมชน	หมู่ที่ ๑-๑๑	-	ชุมชน	ทำเอง
๒	โครงการอบรม คณะกรรมการหมู่บ้านในการ จัดทำแผนพัฒนาหมู่บ้าน/ ตำบล	เพื่อให้คณะกรรมการมี ความรู้ความเข้าใจใน การจัดทำแผนพัฒนา หมู่บ้าน/ตำบล	หมู่ที่ ๑-๑๑	๑๐,๐๐๐	ปกครอง พช./อบต. ชุมชน	ทำร่วม
๓	โครงการอบรมการบริหาร จัดการน้ำชุมชน	เพื่อให้เกษตรกรผู้ใช้น้ำ สามารถบริหารจัดการ สำหรับการเกษตรได้	หมู่ที่ ๑-๑๑	๑๕,๐๐๐	ชลประทาน/ ทรัพยากร น้ำบาด/ ชุมชน	ทำร่วม
๔	โครงการอบรมการป้องกัน สาธารณภัย	เพื่อให้ อพปร. มีความรู้ ความเข้าใจงานป้องกัน และบรรเทาสาธารณภัย เป็นการบรรเทา	หมู่ที่ ๑-๑๑	๓๐,๐๐๐	ปภ./ชุมชน	ทำร่วม
๕	กิจกรรม อสม.หมอ ช้างบ้าน	เพื่อให้คนในชุมชนมี สุขภาพแข็งแรง	หมู่ที่ ๑-๑๑	-	อบต./รพ. สต./อสม.	ทำร่วม
๖	โครงการกีฬาต้านยาเสพติด	เพื่อลดปัญหาการมั่วสุม ของเยาวชน	หมู่ที่ ๑-๑๑	๑๐๐,๐๐๐	อบต./ชุมชน	ทำร่วม

๕. การบริหารจัดการชุมชน

ที่	ชื่อโครงการ	วัตถุประสงค์	เป้าหมาย	งบประมาณ	ผู้รับผิดชอบ	ประเภท
๑	โครงการอบรมให้ความรู้ คณะกรรมการหมู่บ้าน	เพื่อพัฒนาศักยภาพ คณะกรรมการหมู่บ้าน ให้มีความรู้ หน้าที่ตาม ระเบียบกฎหมาย	หมู่ที่ ๑-๑๑	๑๐,๐๐๐	ปกครอง/ ชุมชน	ทำร่วม
๒	โครงการอบรมให้ความรู้ กิจกรรมทำบัญชีครัวเรือน	เพื่อให้สมาชิกกองทุน บริหารจัดการรายได้ ครัวเรือน	หมู่ที่ ๑-๑๑	๑๐,๐๐๐	พช./ หน่วยงานที่ เกี่ยวข้อง/ ชุมชน	ทำร่วม
๓	โครงการอบรมให้ความรู้การ บริหารจัดการขยะ	เพื่อบริหารจัดการขยะ รักษา ทรัพยากรธรรมชาติและ สิ่งแวดล้อม	หมู่ที่ ๑-๑๑	๑๐,๐๐๐	อบต./ ชุมชน	ทำร่วม

๒.๕ การดำเนินกิจกรรม/โครงการเชิงบูรณาการ

คณะกรรมการศูนย์สารสนเทศตำบลหนอง นำข้อมูลจากการวิเคราะห์ข้อมูลสารสนเทศตำบลด้วยโปรแกรม Community Radar Analysis หรือ CIA จึงได้สภาพปัญหาด้านการแก้ไขปัญหาคความยากจนอันดับที่ ๑ มาร่วมกำหนดโครงการ/กิจกรรมเชิงบูรณาการนำไปสู่การพัฒนาคุณภาพชีวิตระดับตำบล จำนวน ๒ โครงการ ดังนี้

๑) โครงการส่งเสริมอาชีพครัวเรือนเป้าหมาย TPMAP

๒) โครงการซ่อมแซมที่อยู่อาศัย ผู้ยากไร้ โดยบูรณาการกับหน่วยงานภาคีเครือข่าย ผู้นำชุมชน , อบต. และ รพ.สต



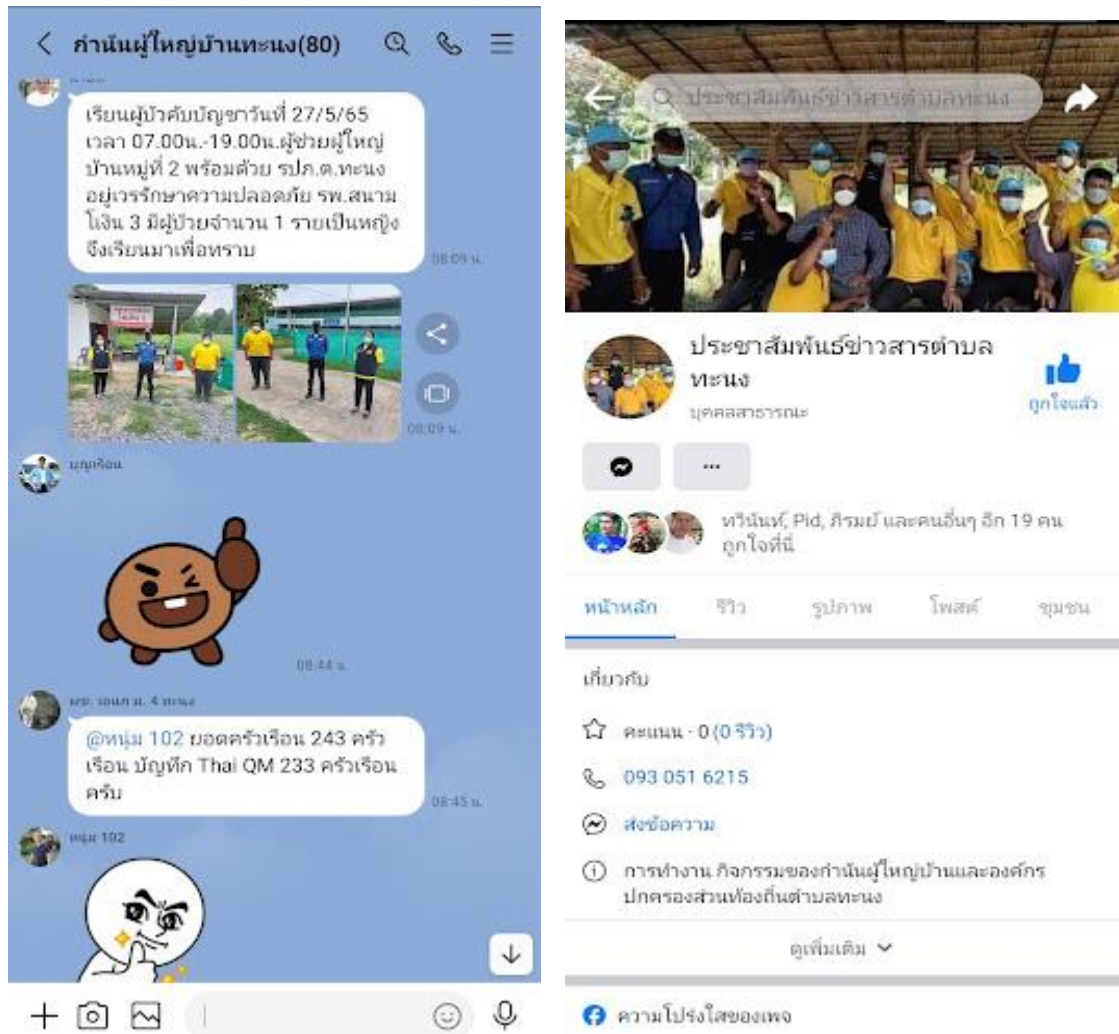
โครงการส่งเสริมอาชีพครัวเรือนยากจน เป้าหมาย TPMAP ฝึกทำพรมเช็ดเท้าจากเศษผ้า



โครงการซ่อมแซมที่อยู่อาศัย ผู้ยากไร้ ม.๖ บ้านพลัง

๒.๖ การเผยแพร่ประชาสัมพันธ์และการนำเสนอ

มีการประชาสัมพันธ์ข่าวสาร การทำงานของศูนย์สารสนเทศฯ ผ่านทางช่องทางออนไลน์ ได้แก่ ไลน์ กำนัน ผู้ใหญ่บ้านทะนง และ Facebook ประชาสัมพันธ์ตำบลทะนง



Line P.R. ผู้นำ และตำบลสารสนเทศต้นแบบ

การนำสารสนเทศไปใช้เพื่อการพัฒนาคุณภาพชีวิต “การแก้ไขปัญหาความยากจน”
โครงการซ่อมแซมที่อยู่อาศัย ผู้ยากไร้ ม.๑ , ม.๓ ม.๖ และ ม.๙ ตำบลทะนง
อำเภอโพทะเล จังหวัดพิจิตร



ท่านผู้ตรวจราชการ และท่าน
พัฒนาการจังหวัดพิจิตร ร่วมเยี่ยมเยียน
มอบถุงยังชีพให้แก่ ครครัวเรือนยากจน
เป้าหมาย TP MAP ม.๕ ทะนง

การนำสารสนเทศไปใช้เพื่อการพัฒนาคุณภาพชีวิต “การพัฒนาด้านอาชีพ”
โครงการอบรมอาชีพการทำกล้วยฉาบและการทำน้ำพริกแกง



ผลการดำเนินงานที่เกิดกับชุมชน

การนำข้อมูลทั่วไปของตำบล ปัญหา ความต้องการ และจากข้อมูล จปฐ. กชช.๒๓ และ ข้อมูลอื่นๆในชุมชน เมื่อนำมาวิเคราะห์ สามารถนำมาจัดทำเป็นระบบข้อมูลสารสนเทศของตำบล สามารถนำไปใช้ประโยชน์และวางแผนการพัฒนาของหมู่บ้านได้อย่างยั่งยืน ส่วนหนึ่งของข้อมูลมีการนำไปเผยแพร่ ประชาสัมพันธ์ผ่านสื่อต่างๆ เช่น เอกสาร เว็บไซต์ Facebook และ Line เป็นการเพิ่มช่องทางสร้างการรับรู้ และชุมชนได้รับประโยชน์ ดังนี้

๑. ครัวเรือนมีอาชีพ มีรายได้เพิ่มขึ้น แก้ไขความยากจน
๒. มีการจัดเก็บข้อมูลอย่างเป็นระบบและสามารถนำข้อมูลไปใช้ประโยชน์ได้
๓. ชุมชนเกิดการมีส่วนร่วม (หลักบวร บ้าน-วัด-ราชการ)
๔. มีการขับเคลื่อนทุนชุมชน
๕. ชุมชน/ตำบลเป็นที่รู้จักมากขึ้น

กิจกรรมที่เกิดจากการใช้ข้อมูลสารสนเทศที่ส่งผลต่อการพัฒนาคุณภาพชีวิต

๑. การส่งเสริมกระบวนการมีส่วนร่วมของประชาชนในการแก้ไขปัญหาตำบลร่วมกัน
๒. ส่งเสริมกิจกรรมร่วมกับทางภาคีเครือข่ายระดับตำบล เพื่อให้เกิดการพัฒนาไปในทิศทางเดียวกันอย่างมีระบบ
๓. มีการประสานจัดทำโครงการ/ กิจกรรมและมีโครงการ/ กิจกรรมที่หมู่บ้านสามารถดำเนินการได้เอง

ผลที่เกิดขึ้นต่อครัวเรือนและประชาชน

จากการจัดหาระบบข้อมูลสารสนเทศของตำบลทะนง และได้เผยแพร่ข้อมูลประชาสัมพันธ์ ส่งผลให้ครัวเรือนและคนในหมู่บ้านได้รับประโยชน์ ดังนี้

๑. คนในชุมชนมีคุณภาพชีวิตที่ดีขึ้น
๒. คนในชุมชนมีความสุขมากขึ้น เนื่องจากได้รับการพัฒนาความเป็นอยู่ให้ดีขึ้น
๓. ข้อมูลจากแผนพัฒนาหมู่บ้านขับเคลื่อนเป็นกิจกรรม/โครงการต่าง ๆ เพื่อแก้ไขปัญหา และตอบสนองความต้องการของคนในชุมชน

๑. มีการจัดสวัสดิการชุมชน ทำให้คนในชุมชนได้รับการดูแลอย่างทั่วถึง

กิจกรรมที่เกิดจากการใช้ข้อมูลสารสนเทศที่ส่งผลต่อการพัฒนาคุณภาพชีวิต

๑. การพัฒนาข้อมูลเป็นระบบสารสนเทศ ทำให้ชุมชนให้ความสำคัญกับข้อมูลต่างในชุมชนมากขึ้น นำไปสู่แผนพัฒนาตำบล
๒. การเรียนรู้เกี่ยวกับการนำเทคโนโลยีมาใช้ในการเผยแพร่ประชาสัมพันธ์

ปัญหา/อุปสรรคในการดำเนินงาน

๑. หมู่บ้านบางหมู่บ้านขาดผู้รู้เกี่ยวกับระบบสารสนเทศ การจัดทำข้อมูลสารสนเทศ จำเป็นต้องใช้เวลาในการศึกษาทำความเข้าใจระบบงานสารสนเทศ
๒. บุคลากรที่เกี่ยวข้องกับการดำเนินโครงการ มีภารกิจหน้าที่หลายด้าน ส่งผลให้มีข้อจำกัดด้านเวลาในการร่วมกิจกรรม
๓. คณะทำงานขับเคลื่อนการพัฒนาตำบลสารสนเทศต้นแบบ เพื่อการพัฒนาคุณภาพชีวิตยังขาดความรู้ความเข้าใจ เรื่องการจัดระบบสารสนเทศ การใช้โปรแกรม CIA เนื่องจากเป็นการดำเนินงานรูปแบบใหม่

แนวทางแก้ไขในการดำเนินงาน

๑. อบรมให้ความรู้เกี่ยวกับระบบสารสนเทศต้นแบบแก่คณะทำงานและผู้เกี่ยวข้อง เพื่อให้สามารถนำไปปฏิบัติได้
๒. การกำหนดแผนปฏิบัติงานให้ชัดเจน เพื่อให้บุคลากรที่เกี่ยวข้องสามารถวางแผนจัดการงานตนเองได้อย่างมีระบบ

ข้อเสนอแนะ

๑. ควรมีการจัดหมวดหมู่สารสนเทศฯ เป็นด้านๆ เพื่อให้ง่ายต่อการนำข้อมูลไปใช้ประโยชน์
๒. การจัดเวทีเพื่อแลกเปลี่ยนเรียนรู้โดยเชิญผู้มีความรู้ในด้านต่างๆ เช่น ด้านการจัดการระบบ ด้านสารสนเทศ ด้านโปรแกรม CIA และด้านการประชาสัมพันธ์ มาให้ความรู้เพิ่มเติมอย่างต่อเนื่อง



สารสนเทศตำบลต้นแบบ เพื่อพัฒนาคุณภาพชีวิต

สำนักงานพัฒนาชุมชนอำเภอโพทะเล
จังหวัดพิจิตร
กรมการพัฒนาชุมชน กระทรวงมหาดไทย